

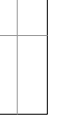








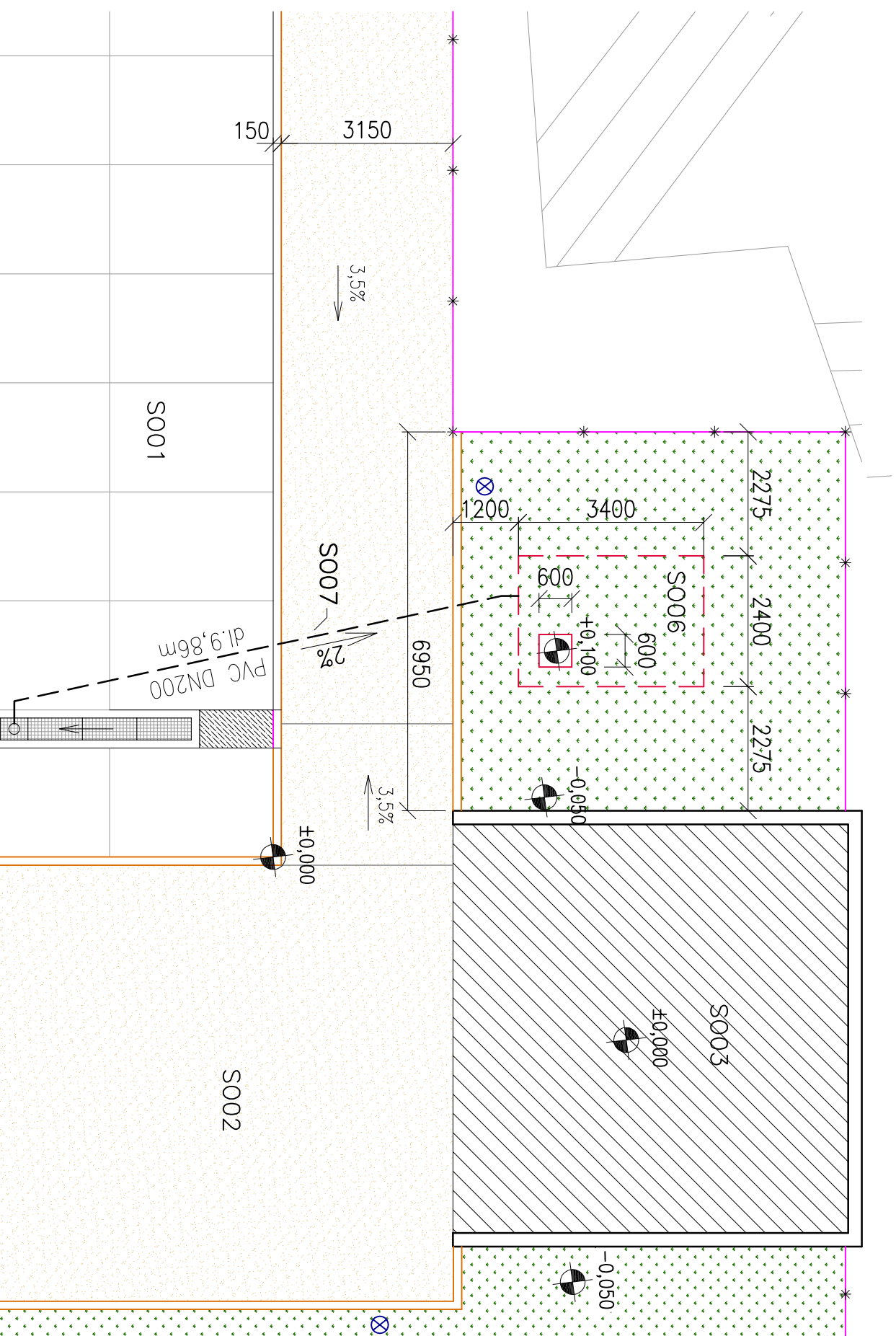


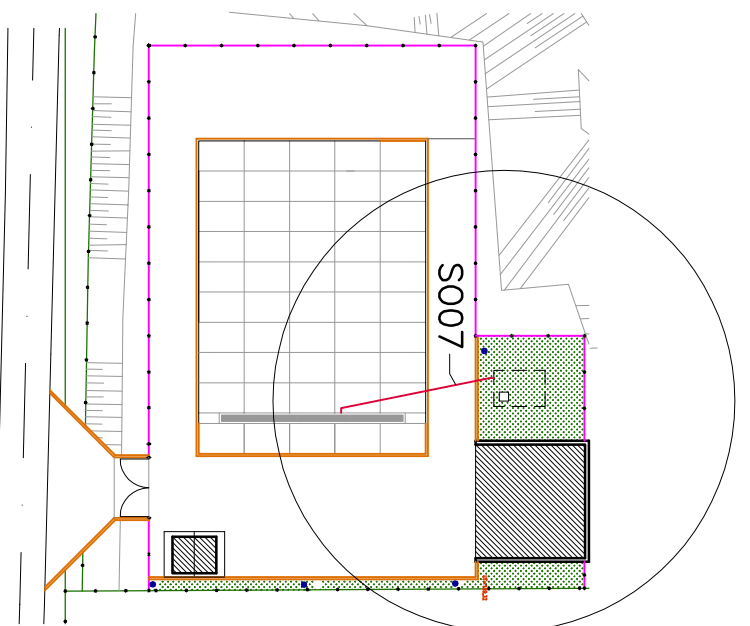
## LEGENDA:

-  AKUMULAČNÁ NÁDRŽ
-  MANIPULAČNÁ PLOCHA
-  PLOCHA Z CESTNÝCH PANELOV
-  OBJEKTY ZARIADENIA
-  HRANICE PARCEL
-  SPEVNENÉ PLOCHY
-  ZATRÁVNENÁ PLOCHA
-  BETÓNOVÝ OBRUBNÍK ABO 1/15
-  SOLÁRNE SVIETIDLO  
AREÁLOVÉHO OSVETLENIA
-  DRÔTENÝ KOVOVÝ PLOT SUSEDNÉHO AREÁLU
-  OPLIETENIE AREÁLU



## PÁĎORÝS

## SITUÁCIA



±0,000=BpV 189,50 mm

Tento výkres je originál, jeho kopírovanie je trestné podľa §71, ods1. d.) zákona č. 383/1997 Z.z.

ZODPOVEDNÝ PROJEKTANT:	Ing. Jaroslav Jakubík	<b>Ing. Jaroslav Jakubík</b> AUTORIZOVANÝ STAVEBNÝ INŽINIER U.l.: Z. Nejedlého 2872/39, 934 01 Levice ATELIER
VYPRACOVAL:	Ing. Jaroslav Jakubík	
INVESTOR/STAVEBNÍK:	Obec Veľké Ludince OÚ Veľké Ludince, č.136, 935 65 Veľké Ludince	ul. Mierová č.8, 937 01 Želiezovce
ADRESA:		
NÁZOV STAVBY:	<b>KOMPOSTÁREŇ V OBCI VEĽKÉ LUDINCE</b> <b>SO07 KANALIZAČNÁ PRÍPOJKA</b>	
MIESTO STAVBY:	parc.č.3746/1, katastr. úz. Veľké Ludince	
OBSAH VÝKRESU:	Páďorýs	MIERKA: 1:100 Č. VÝKRESU: -01-